STRALCIO CARTA DEI VINCOLI DELLO STUDIO GEOLOGICO DEL TERRITORIO
Scala 1:10.000

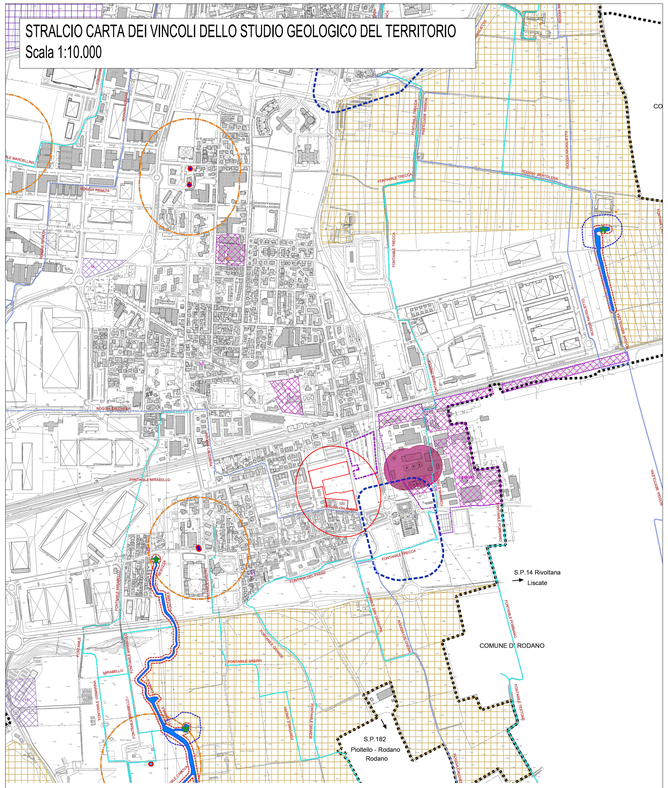

ORTOFOTO
Scala 1:5000

COROGRAFIA
Scala 1:10.000

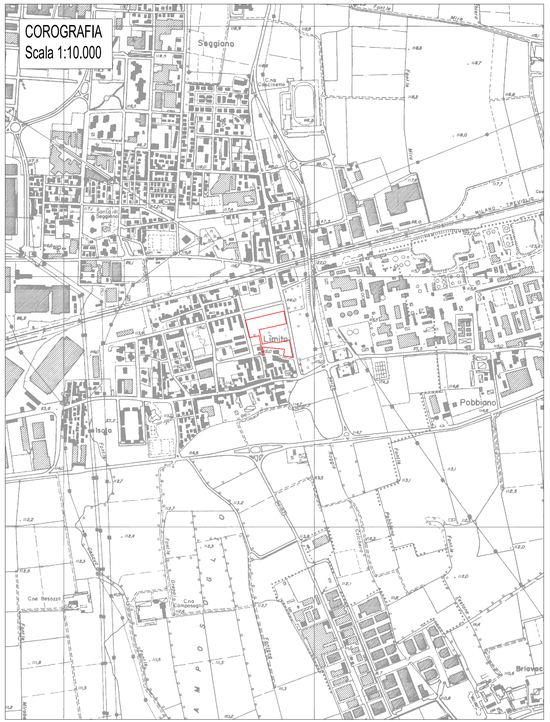

CATASTALE
Scala 1:1000

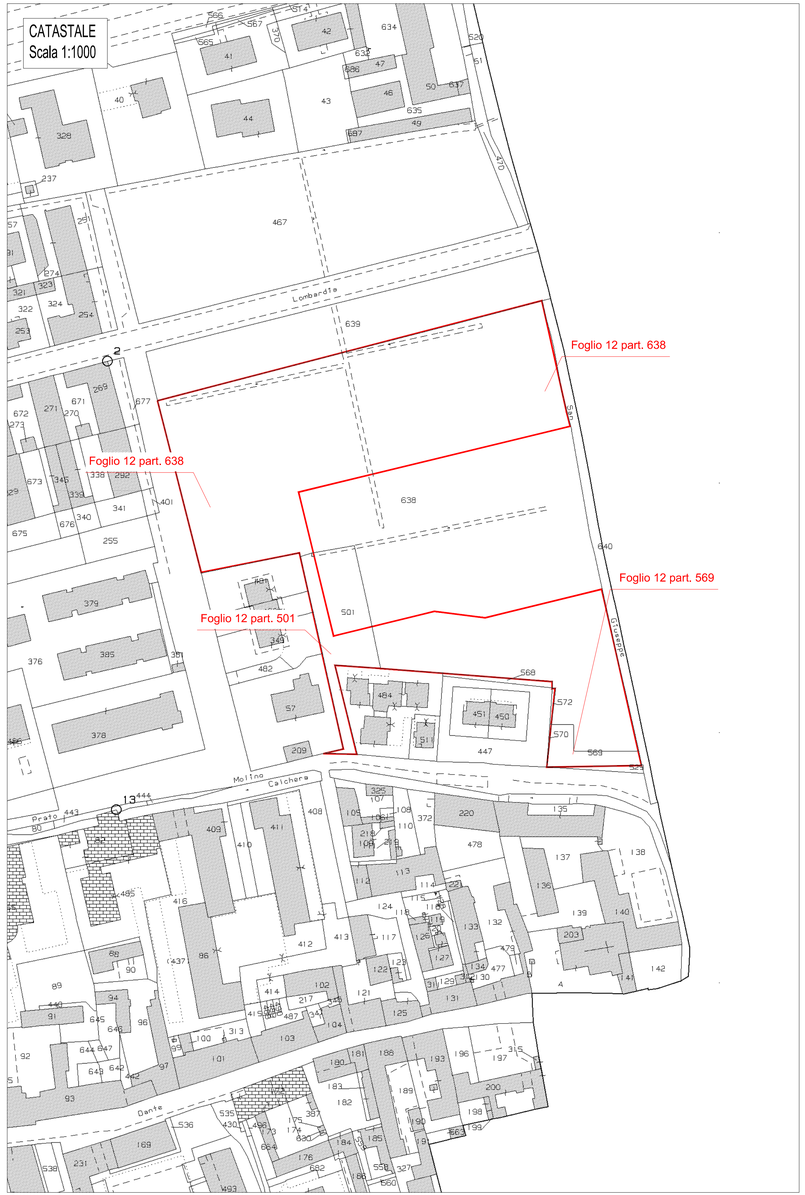

LEGENDA

AREA PRIVATA IN CESSIONE

LEGENDA

- Confini comunali
- Parco Agricolo Sud
- PLIS Parco delle Cascine

Ambito territoriale estrattivo

- Ate g25

Zona di rispetto cimiteriale

- Zona di rispetto cimiteriale

Rischio Incidente Rilevante

- Fascia di rispetto (84,00 m)

Siti da bonificare

- Perimetro del sito di interesse nazionale "Pioltello e Rodano"
- Bonifica in corso e realtivo numero identificativo
- Bonifica in corso di collaudo da parte della Provincia di Milano e relativo numero identificativo (vedi Rel. Cap. 9.3)

Aree di salvaguardia delle captazioni ad uso idropotabile

- ZTA - Zona di Tutela Assoluta (R = 10,00 m)
- ZR - Zona di rispetto (R = 200,00 m)

Vincoli di polizia idraulica (estratto da "Studio geologico del territorio comunale a corredo del P.G.T")

- Corsi d'acqua pubblici
- Fascia di rispetto 10 mt.
- Fascia di rispetto testa fontanile 50 mt.
- Canali privati
- Canali privati intubati
- Canali privati principali
- Canali privati principali intubati

Pozzi

- Pozzi acquedotto comunale esistenti
- Pozzi acquedotto comunale in progetto
- Pozzi di rilevamento

Fontanili

- Fontanili attivi

PROGETTO	COMUNE DI PIOLTELLO(MI) VARIANTE AL P.I.I. RELATIVO ALLE AREE INCLUSE NELL' EX C.I.S. n.22 ORA PAV 11		
COMMITTENTE	2C SVILUPPO IMMOBILIARE SEDE LEGALE : VIA PRINCIPE AMEDEO 5, 20121, MILANO (MI) SEDE OPERATIVA : VIA MACHIAVELLI 9, 20096, PIOLTELLO (MI)		
PROGETTISTA	zenoniccolòpiccoliarchitetto Via Trento, 43 - 20090 Segrate (MI) piccoliarchitetti@gmail.com - T. +39 3495563203		
PROGETTISTA OOUU	STUDIOSPS IDRAULICA E AMBIENTE Progettista **Ing. Matteo Danielli** Via Roma, 9 - 20055 Vimodrone (MI) Info@studiosps.it - www.studiosps.it Collaboratrice **Ing. Arianna Neutro**		
FASE DI PROGETTAZIONE	VARIANTE P.I.I. **PROGETTO DI FATTIBILITA' TECNICA ECONOMICA**		
ELABORATO	Inquadramento territoriale - Stralcio strumento urbanistico vigente e catastale		
REVISIONE	DATA	SCALA	NOTE
01	23/07/2026	varie	
ORIENTAMENTO		TAV.	OOUU01